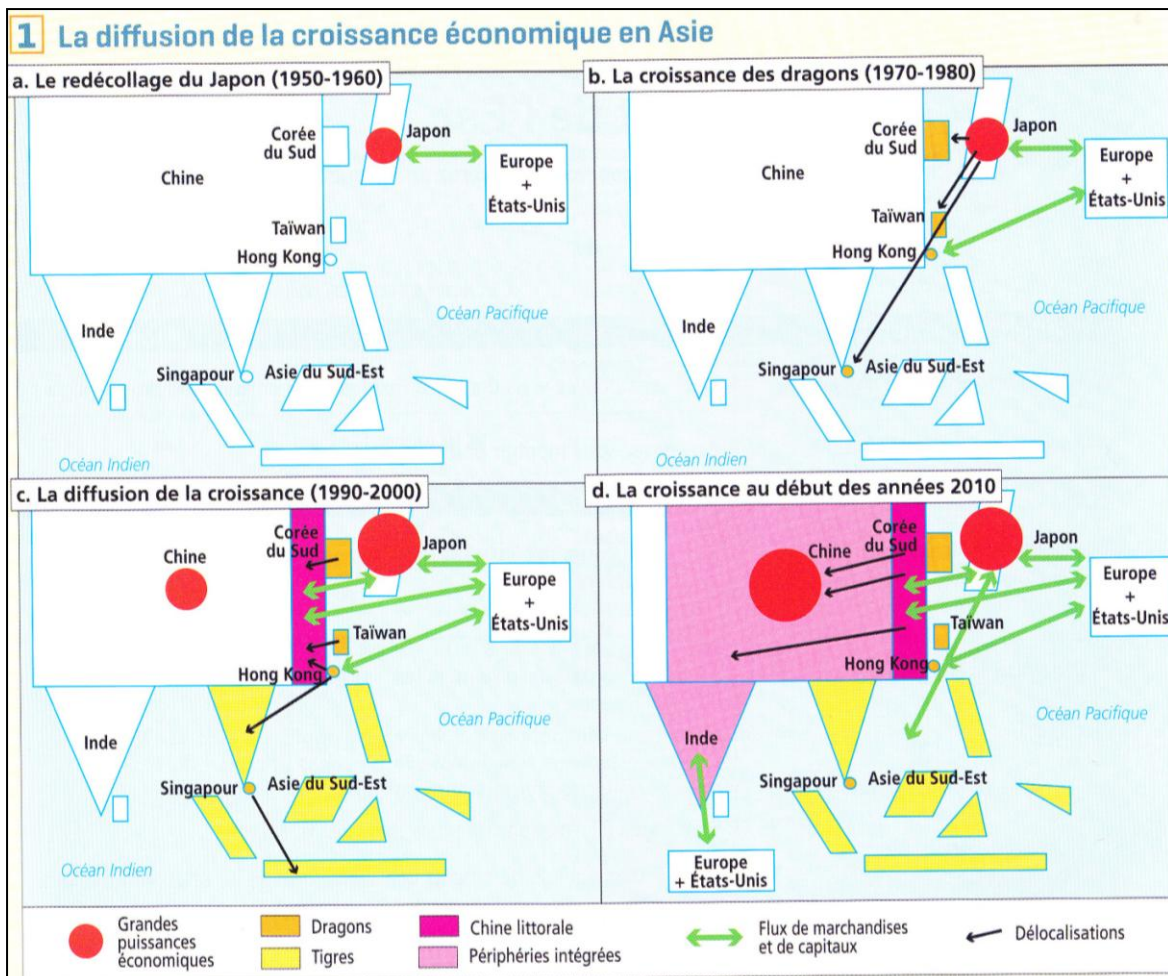
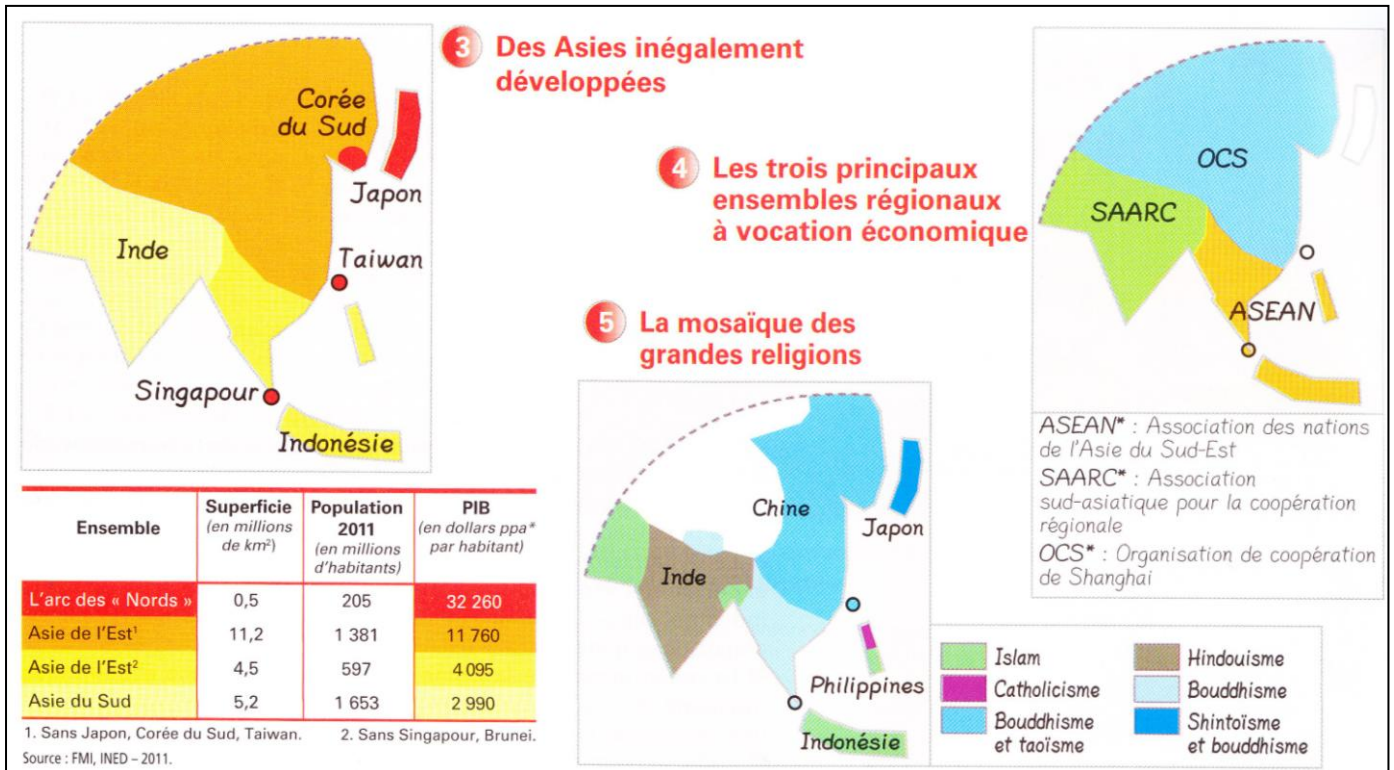
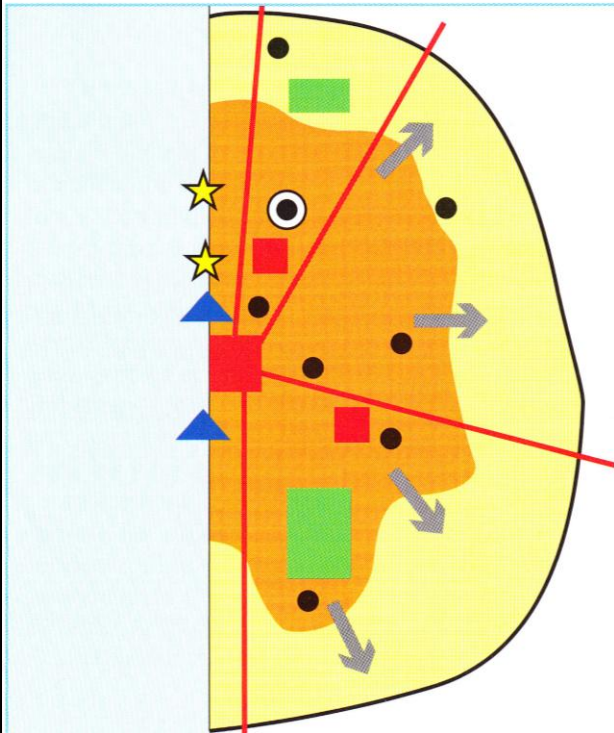


Asie du Sud et de l'Est : les enjeux de la croissance

(Schémas tirés du manuel *Nathan*, 2012, p.300 et 333 ; *Magnard*, 2012, p.267).





1. Les lieux de la centralité

- Quartiers des affaires
- ▲ Zones portuaires et industrielles
- ★ Littoraux touristiques
- Aéroport international

2. Un espace urbain différencié

- Espaces fortement urbanisés
- Principaux bidonvilles
- Espaces ruraux, réserves foncières
- Espaces naturels (forêts, marécages, mangrove)

3. Une mégapole qui s'étend

- Limites de l'agglomération
- Axes de communication
- ➔ Étalement de l'urbanisation

Schéma 2 - Le Japon dans le monde

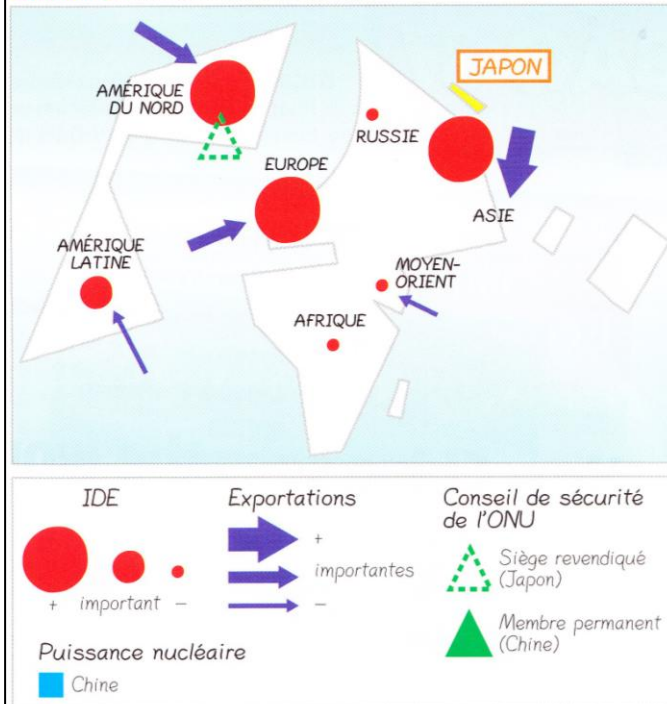


Schéma 3 - La Chine dans le monde

