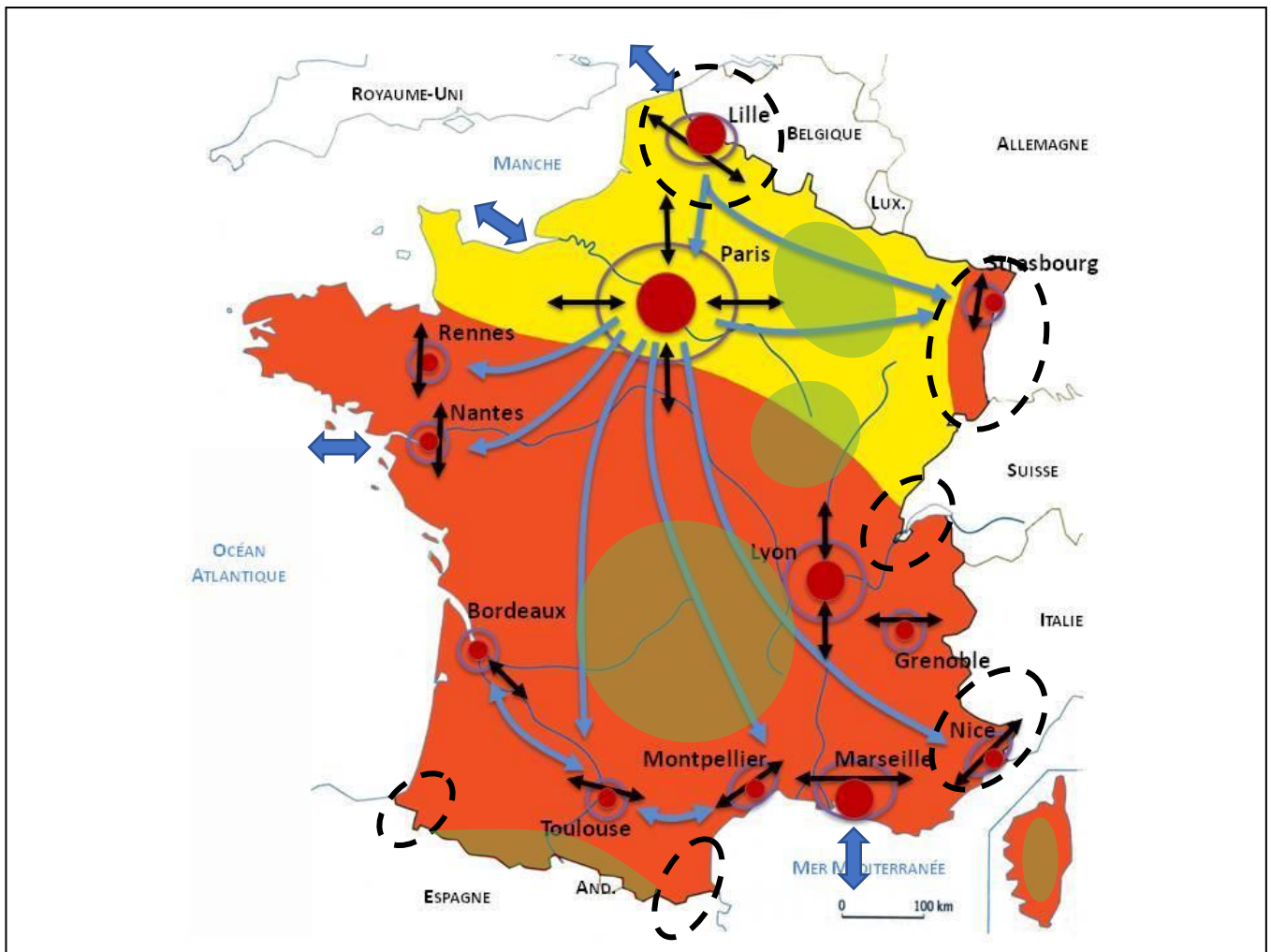












Mouvement de population, urbanisation et métropolisation



I. Des mobilités au cœur des recompositions territoriales

-  Territoires au solde migratoire positif (*héliotropisme ; littoralisation ; interfaces frontalières, aménités*).
-  Territoires au solde migratoire négatif (*régions dépréciées ; Pays Noirs ; ...*).
-  Territoires à dominante rurale en déprise (*effet tunnel ; désertification*).
-  Flux migratoires interrégionaux appuyés par les axes majeurs de transports (*autoroutes et LGV*).
-  Flux maritimes symboles d'un territoire ouvert sur la mondialisation (*conteneurisation ; ZIP*).

II. Des mobilités liées à la métropolisation

-  Métropole mondiale, membre de l'AMM et symbole de la macrocéphalie territoriale (*hub*).
-  Métropoles rang européenne et nationale, symbole de rééquilibrage territorial (*métropole d'équilibre – DATAR ; technopôles et pôles de compétitivités*).
-  Périurbanisation en expansion formant une aire urbaine autour d'un pôle urbain.
-  Migration pendulaire accentuée par le développement des axes de communication.
-  Réseau urbain transfrontatlier en construction (*aide du FEDER*).

Mouvement de population, urbanisation et métropolisation

